



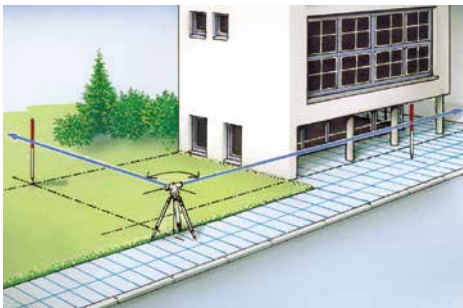
Laserliner

AL 26 Plus



Robust og pålideligt nivelleringsinstrument med højtydende optik til byggebranchen

Rev18W46



- Automatisk vandret nivellering til målling med præcision, luftdæmpet kompensator.
- Afstand bestemt ved hjælp af mærkerne på trådkorslet med let konvertering af læsningens værdi fra centimeter til meter (multiplikation 100).
- Praktisk spejl til nem tilpasning til af niveau med libelle.
- Vandret cirkel med endeløs Automatisk vandret nivellering af mållinjen med præcision, luftdæmpet kompensator.- Afstand bestemt ved hjælp af mærkerne på trådkorslet med let konvertering af læsningens værdi fra centimeter til meter (multiplikation 100).
- Praktisk spejl til nem tilpasning til niveau med libelle.
- Vandret cirkel med endeløs grader for præcis justering af målretning
- Jern bag- og fremsyn for hurtig opsamling af mål.
- Praktiske kontroller til nem, tidsbesparende operation.
- Støv- og vandtæt

TECHNICAL DATA

STANDARD AFVIGELSE
1.5 mm / km

TELESKOPE

FORSTØRRELSE 26 x
MIN RÆKKEVIDDE 0.5 m
Objektive diameter 40 mm
SYNSFELT 1° 20'

KOMPENSATOR

Dæmpning Luftdæmpning
dDriftområde ± 15'
Nøjagtighed 0.4"
Kompensationsid < 2 s

HORIZONTAL 360°/400 gon

Graduering 360° - horizontal cirkle - 1°
Graduering 400 gon - horizontal cirkle - 1 gon

LIBELLE NØJAGTIGHED

8' / 2 mm

DRIFT BETINGELSER -20 ... 50°C, 80% rH, max. ARBEJDSHØJDE 4000 m

OPBEVARINGSBETINGELSER

-30 ... 60°C, 80%rH,

BESKYTTELSESKLASSE IP 64

TREBEN ADAPTER 5/8" thread

DIMENSION (W x H x D)

190 x 135 x 145 mm

VÆGT 1.4 kg



Horizontal circle



Mirror for easy alignment



Fast sighting



AL 26 Plus

inclusive carrying case with strap
+ Plumb bob
+ Allen wrench
+ Calibration needle

Packing dimension (W x H x D)
300 x 200 x 205 mm

ARTICLE	ARTICLE NO	EAN-CODE	PU
AL 26 Plus	080.84	4 021563 705283	1

